


GOVT. COLLEGE BHANPURI, DISTT. – BASTAR (C.G.) 494224

Email-gcbhanpuri@rediffmail.com

Website-www.govtcollegebhanpuri.com

INFRASTRUCTURE (as per layout)	NUMBER AVAILABLE	TOTAL AREA (sq.m)	FACILITIES PROVIDED
PRINCIPAL ROOM	01	42.1	
OFFICE	01	37.7	COMPUTER WITH PRINTER
STORE ROOM (ATHECHED WITH OFFICE)	01	17.4	
STAFF ROOM	01	24.94	
CLASS ROOM	10	510.4	BLACK BOARD, BENCH, TABLE, CHAIR
LAB	04	201.84	LABORATORY EQUIPMENTS
LIBRARY	01	103.24	BOOKS AND JOURNALS
EXAM CONTROL ROOM	01	24.94	
CHEMISTRY STORE ROOM	01	24.94	
IQAC/ NSS/RRB ROOM	01	24.94	
GIRL'S COMMON ROOM	01	49.88	SANITARY NAPKIN VENDING MACHINE AND INCINERATOR, MIRROR
SABHA KAKSH	01	52.00	
STORE ROOM	01	18.92	
TOILET (GIRL'S/BOY'S)	04	97.44	
TOTAL	29		




शासकीय महाविद्यालय भानपुरी
जिला-बस्तर (छ.ग.)

शासकीय महाविद्यालय भानपुरी
स्थापना वर्ष-2008
वि.स्र.-द्वस्तर, जिला-द्वस्तर (छ.ग.)



GPS Map

Camera Lite

8RR4+65H, Besoli, Chhattisgarh 494224, India

Latitude

19.340188333333334°

Longitude

81.80558666666667°

Local 02:26:33 PM

GMT 08:56:33 AM

Altitude 502.3 meters

Thursday, 21-04-2022

कार्यालय



GPS Map
Camera Lite

8RR4+65H, Besoli, Chhattisgarh 494224, India

Latitude
19.340451666666667°

Longitude
81.80542°

Local 02:21:59 PM
GMT 08:51:59 AM

Altitude 502.4 meters
Thursday, 21-04-2022

प्राचार्य कक्ष

प्राचार्य से मिलने
का समय विद्यार्थियों
के लिए 03:00 बजे
के पश्चात्

 GPS Map
Camera Lite

8RR4+65H, Besoli, Chhattisgarh 494224, India

Latitude

19.340471666666666°

Longitude

81.805418333333334°

Local 02:22:10 PM

GMT 08:52:10 AM

Altitude 501.2 meters

Thursday, 21-04-2022

कक्ष क्रमांक-01



GPS Map

Camera Lite

8RR4+65H, Besoli, Chhattisgarh 494224, India

Latitude

19.340551666666666°

Longitude

81.805485°

Local 02:18:44 PM

GMT 08:48:44 AM

Altitude 524.2 meters

Thursday, 21-04-2022

कक्ष क्रमांक-03



 GPS Map
Camera Lite

8RR4+65H, Besoli, Chhattisgarh 494224, India

Latitude

19.340613333333334°

Longitude

81.805561666666666°


Local 02:19:37 PM

GMT 08:49:37 AM

Altitude 511.3 meters

Thursday, 21-04-2022

कक्ष क्रमांक-04



 GPS Map
Camera Lite

8RR4+65H, Besoli, Chhattisgarh 494224, India

Latitude

19.340668333333333°

Longitude

81.80557999999999°


Local 02:19:49 PM

GMT 08:49:49 AM

Altitude 510.6 meters

Thursday, 21-04-2022

कक्ष क्रमांक-05



 GPS Map
Camera Lite

8RR4+65H, Besoli, Chhattisgarh 494224, India

Latitude

19.340703333333333334°

Longitude

81.805525°

Local 02:20:43 PM

GMT 08:50:43 AM

Altitude 502.9 meters

Thursday, 21-04-2022

कक्ष क्रमांक-06



 GPS Map
Camera Lite

8RR4+65H, Besoli, Chhattisgarh 494224, India

Latitude

19.340465°

Longitude

81.805365°

Local 02:21:42 PM

GMT 08:51:42 AM

Altitude 501.6 meters

Thursday, 21-04-2022

कक्ष क्रमांक 07

अल्प परिश्रम ही सकता है, परन्तु परासत नहै.

GPS Map
Camera Lite

8RR4+65H, Besoli, Chhattisgarh 494224, India

Latitude

19.340366666666668°

Longitude

81.805566666666666°

Local 02:23:14 PM

GMT 08:53:14 AM

Altitude 496.8 meters

Thursday, 21-04-2022

कक्ष क्रमांक-08

 GPS Map
Camera Lite

8RR4+65H, Besoli, Chhattisgarh 494224, India

Latitude

19.340483333333335°

Longitude

81.80556666666666°

Local 02:23:26 PM

GMT 08:53:26 AM

Altitude 507.7 meters

Thursday, 21-04-2022

कक्ष क्रमांक-09

M.Sc. IV Sem



8RR4+65H, Besoli, Chhattisgarh 494224, India

Latitude
19.34064°

Longitude
81.80559°

Local 02:23:50 PM
GMT 08:53:50 AM

Altitude 507.3 meters
Thursday, 21-04-2022

गर्ल्स कॉमन रुम



 GPS Map
Camera Lite

8RR4+65H, Besoli, Chhattisgarh 494224, India

Latitude
19.340588333333336°

Longitude
81.805605°

Local 02:23:38 PM
GMT 08:53:38 AM

Altitude 507.1 meters
Thursday, 21-04-2022

सभा कक्ष



 GPS Map
Camera Lite

8RR4+65H, Besoli, Chhattisgarh 494224, India

Latitude

19.340366666666668°

Longitude

81.80556666666666°

Local 02:23:04 PM

GMT 08:53:04 AM

Altitude 496.8 meters

Thursday, 21-04-2022

कक्ष क्रमांक-10

GPS Map
Camera Lite

8RR4+65H, Besoli, Chhattisgarh 494224, India

Latitude

19.340453333333336°

Longitude

81.805408333333333°

Local 02:25:24 PM

GMT 08:55:24 AM

Altitude 504.9 meters

Thursday, 21-04-2022

परीक्षा नियंत्रण कक्ष



GPS Map
Camera Lite

8RR4+65H, Besoli, Chhattisgarh 494224, India

Latitude

19.340435°

Longitude

81.80542666666666°

Local 02:22:17 PM

GMT 08:52:17 AM

Altitude 499.7 meters

Thursday, 21-04-2022

रसायन भण्डार कक्ष



GPS Map
Camera Lite

8RR4+65H, Besoli, Chhattisgarh 494224, India

Latitude

19.3406483333333334°

Longitude

81.8053733333333334°

Local 02:21:14 PM

GMT 08:51:14 AM

Altitude 498.7 meters

Thursday, 21-04-2022

PHYSICS LAB

PHYSICS LAB

 GPS Map
Camera Lite

8RR4+65H, Besoli, Chhattisgarh 494224, India

Latitude

19.340658333333334°

Longitude

81.80546666666667°

Local 02:24:31 PM

GMT 08:54:31 AM

Altitude 507.9 meters

Thursday, 21-04-2022

BOTANY LAB

BOTANY LAB

 **GPS Map**
Camera Lite

8RR4+65H, Besoli, Chhattisgarh 494224, India

Latitude

19.3406333333333336°

Longitude

81.805458333333333°

Local 02:24:59 PM

GMT 08:54:59 AM

Altitude 506.2 meters

Thursday, 21-04-2022

ZOOLOGY LAB

 GPS Map
Camera Lite

8RR4+65H, Besoli, Chhattisgarh 494224, India

Latitude

19.340543333333336°

Longitude

81.805435°

Local 02:25:11 PM

GMT 08:55:11 AM

Altitude 505.5 meters

Thursday, 21-04-2022

ग्रंथालय



GPS Map
Camera Lite

8RR4+65H, Besoli, Chhattisgarh 494224, India

Latitude

19.340395°

Longitude

81.80539166666668°

Local 02:25:33 PM

GMT 08:55:33 AM

Altitude 504.7 meters

Thursday, 21-04-2022

IQAC/NSS/ RRC / SPORTS



8RR4+65H, Besoli, Chhattisgarh 494224, India

Latitude

19.340671666666665°

Longitude

81.80540333333333°

Local 02:21:04 PM

GMT 08:51:04 AM

Altitude 503.2 meters

Thursday, 21-04-2022

पुरुष प्रसाधन

 GPS Map
Camera Lite

8RR4+65H, Besoli, Chhattisgarh 494224, India

Latitude

19.340708333333335°

Longitude

81.80548999999999°

Local 02:20:53 PM

GMT 08:50:53 AM

Altitude 503.2 meters

Thursday, 21-04-2022



8RR4+65H, Besoli, Chhattisgarh 494224, India

Latitude

19.340643333333333°

Longitude

81.80557999999999°

Local 02:23:57 PM

GMT 08:53:57 AM

Altitude 507.4 meters

Thursday, 21-04-2022



 **GPS Map
Camera Lite**

8RR4+65H, Besoli, Chhattisgarh 494224, India

Latitude

19.3404807°

Local 12:59:59 PM

GMT 07:29:59 AM

Longitude

81.8054832°

Altitude 0 meters

Monday, 04-04-2022



 **GPS Map
Camera Lite**

8RR4+65H, Besoli, Chhattisgarh 494224, India

Latitude
19.340700000000002°

Longitude
81.80548333333333°

Local 01:20:40 PM
GMT 07:50:40 AM

Altitude 509.8 meters
Monday, 04-04-2022



 **GPS Map
Camera Lite**

8RR4+65H, Besoli, Chhattisgarh 494224, India

Latitude

19.3404807°

Local 12:59:59 PM

GMT 07:29:59 AM

Longitude

81.8054832°

Altitude 0 meters

Monday, 04-04-2022



 **GPS Map
Camera Lite**

8RR4+65H, Besoli, Chhattisgarh 494224, India

Latitude

19.340438333333335°

Longitude

81.80554000000001°

Local 01:17:25 PM

GMT 07:47:25 AM

Altitude 503.9 meters

Monday, 04-04-2022



 **GPS Map
Camera Lite**

8RR4+65H, Besoli, Chhattisgarh 494224, India

Latitude

19.3404816°

Local 12:47:43 PM

GMT 07:17:43 AM

Longitude

81.8054783°

Altitude 0 meters

Monday, 04-04-2022



GPS Map

Camera Lite

8RR4+65H, Besoli, Chhattisgarh 494224, India

Latitude

19.340366666666668°

Longitude

81.80553166666667°

Local 02:40:49 PM

GMT 09:10:49 AM

Altitude 508.4 meters

Thursday, 21-04-2022

रसायन प्रयोगशाला कक्ष



GPS Map
Camera Lite

8RR4+65H, Besoli, Chhattisgarh 494224, India

Latitude

19.34055°

Longitude

81.80537°

Local 02:21:27 PM

GMT 08:51:27 AM

Altitude 502 meters

Thursday, 21-04-2022



GPS Map
Camera Lite

8RR4+65H, Besoli, Chhattisgarh 494224, India

Latitude
19.340700000000002°

Longitude
81.80566°

Local 02:20:20 PM
GMT 08:50:20 AM

Altitude 508.5 meters
Thursday, 21-04-2022



 **GPS Map**
Camera Lite

8RR4+65H, Besoli, Chhattisgarh 494224, India

Latitude
19.340128333333332°

Longitude
81.80559°

Local 02:39:43 PM
GMT 09:09:43 AM

Altitude 500.4 meters
Thursday, 21-04-2022



8RR4+65H, Besoli, Chhattisgarh 494224, India

Latitude

19.341446666666666°

Longitude

81.80581833333333°

Local 02:34:21 PM

GMT 09:04:21 AM

Altitude 503.7 meters

Thursday, 21-04-2022



 **GPS Map**
Camera Lite

8RR4+65H, Besoli, Chhattisgarh 494224, India

Latitude

19.340111666666665°

Longitude

81.80558666666667°

Local 02:26:59 PM

GMT 08:56:59 AM

Altitude 500.7 meters

Thursday, 21-04-2022



 **GPS Map**
Camera Lite

8RR4+65H, Besoli, Chhattisgarh 494224, India

Latitude

19.34006°

Local 02:39:00 PM

GMT 09:09:00 AM

Longitude

81.80555°

Altitude 499.1 meters

Thursday, 21-04-2022



 **GPS Map**
Camera Lite

8RR4+65H, Besoli, Chhattisgarh 494224, India

Latitude

19.340128333333332°

Longitude

81.80559°

Local 02:39:51 PM

GMT 09:09:51 AM

Altitude 500.4 meters

Thursday, 21-04-2022



8RR4+65H, Besoli, Chhattisgarh 494224, India

Latitude

19.340503333333334°

Longitude

81.80539°

Local 12:33:37 PM

GMT 07:03:37 AM

Altitude 510.4 meters

Monday, 04-04-2022



8RR4+65H, Besoli, Chhattisgarh 494224, India

Latitude

19.340498333333336°

Longitude

81.805463333333334°

Local 01:08:45 PM

GMT 07:38:45 AM

Altitude 517.4 meters

Monday, 04-04-2022

स्टॉफ रुम

उत्तीर्णगत शासन लोक निर्माण विभाग
में नवीन शासकीय महाविद्यालय मकान का निर्माण
शासकीय स्वीकृति - रुपये 100.00 लाख।
लोककार्य
मुख्य अतिथि
डॉ. रमन सिंह
माननीय मुख्यमंत्री, छत्तीसगढ़, रायपुर
के कार कर्मचारी से एवं
श्री नृपगोहन अग्रवाल
मंत्री, लोक निर्माण, स्कूल शिक्षा, पब्लिक नीता एवं
पर्यटन संस्कृति, संसाधन कार्य
श्री विक्रम उरोषडी
मंत्री, वन, सार्वजनिक उपकरण, जल विकास विभाग
एवं प्रभारी मंत्री जिला बस्तर
श्री केदार कश्यप
आदिन जाति तथा अनुसूचित जाति विकास, शिक्षा एवं
अल्पसंख्यक विकास, लोक स्वास्थ्य कार्य
श्री दिनेश कश्यप
माननीय सांसद, लोकसभा क्षेत्र-बस्तर
श्री बैदूराम कश्यप
यक्ष, बस्तर एवं दक्षिण क्षेत्र आदिवासी विकास अधिकारी
डॉ. सुभाऊ कश्यप
माननीय विधायक, विधानसभा क्षेत्र-बस्तर
श्री संतोष बाफना
माननीय विधायक, विधानसभा क्षेत्र-जगदलपुर
श्री लक्ष्मण कश्यप
माननीय अध्यक्ष जिला संघर्ष - बस्तर
आदिवासी दिनांक 6 मई 2012 को सम्पन्न हुआ।



 **GPS Map**
Camera Lite

8RR4+65H, Besoli, Chhattisgarh 494224, India

Latitude
19.340428333333332°

Longitude
81.80560166666667°

Local 02:22:37 PM
GMT 08:52:37 AM

Altitude 499.7 meters
Thursday, 21-04-2022

